

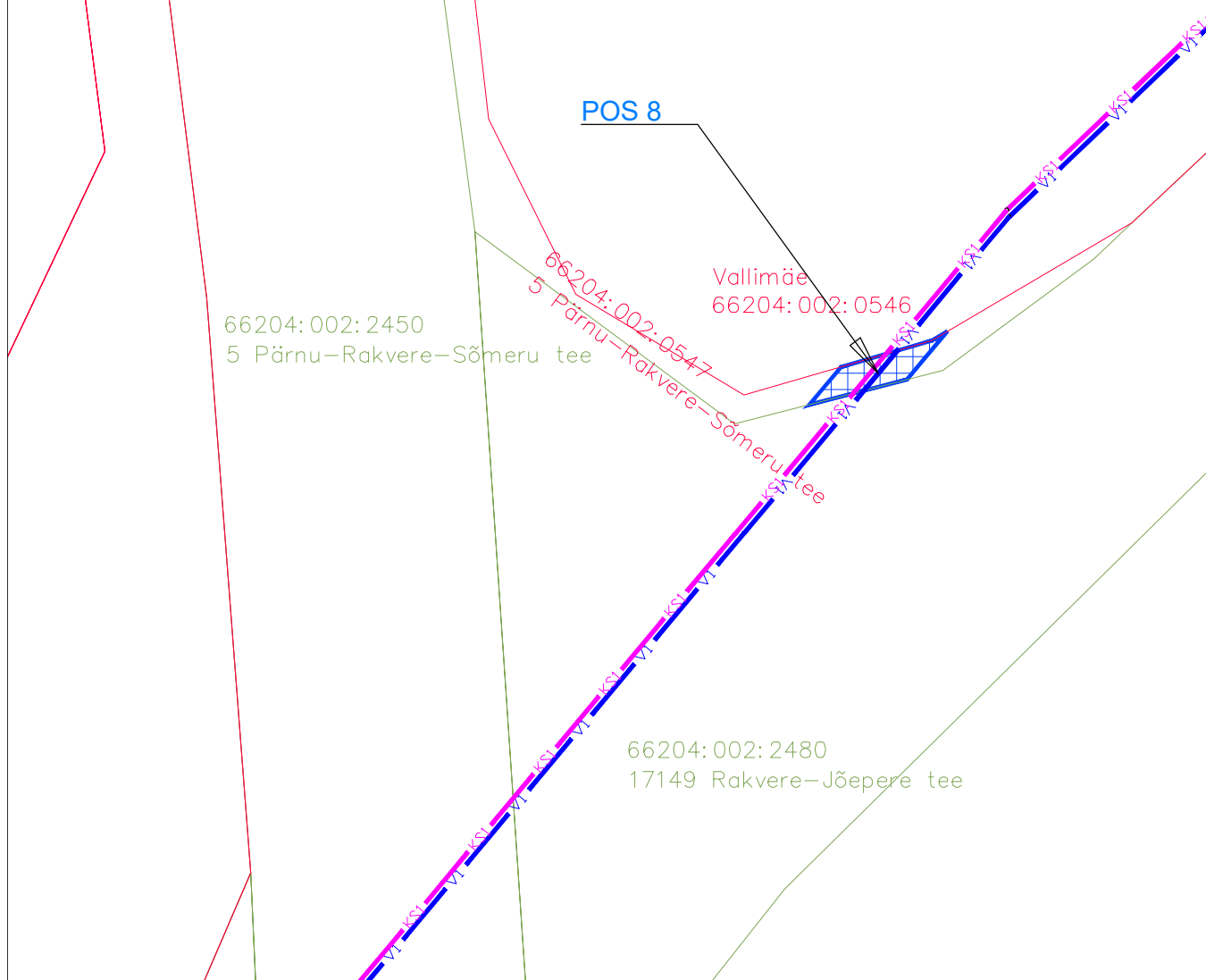
Joonis nr 8

Riigimaa

5 Pärnu-Rakvere-Sõmeru tee





66204:002:0547

1:500



IKÕ ala Pos nr	Kinnistu registriosa nr	Katastriüksuse tunnus	IKÕ ala pindala m ²
Pos 8	5445050	66204:002:0547	18m ²

TINGMÄRGID

-  Mõõdistatud maaregistri tunnuse saanud krunt
-  Projekteeritud ühisveetorustik
-  Projekteeritud ühiskanalisatsiooni survetorustik
-  Kasutusõiguse ala

Rajatise tehnilised andmed

Kasutusõiguse ala: 18m²

Projekteeritava torustiku pikkus kaitsevööndi ulatuses: 8m

Kaitsevööndi laius vee ja kanalisatsioonitorustiku teljest 2m mõlemale poole

Koostas: Madis Akel, Rakvere vald; Andrei Malõšev, KVVK PROJEKT OÜ